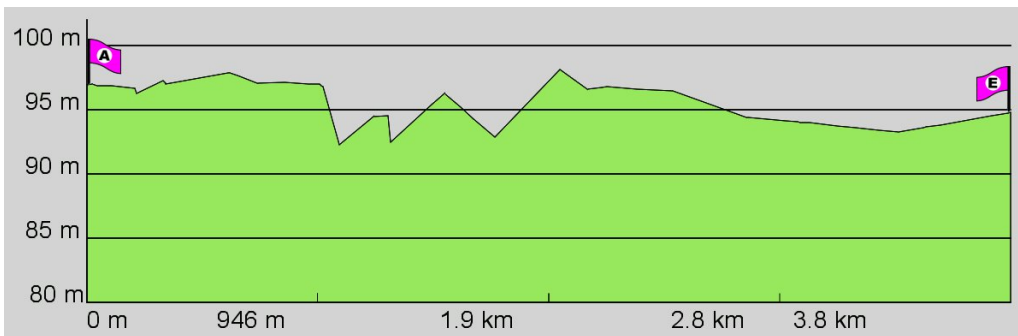
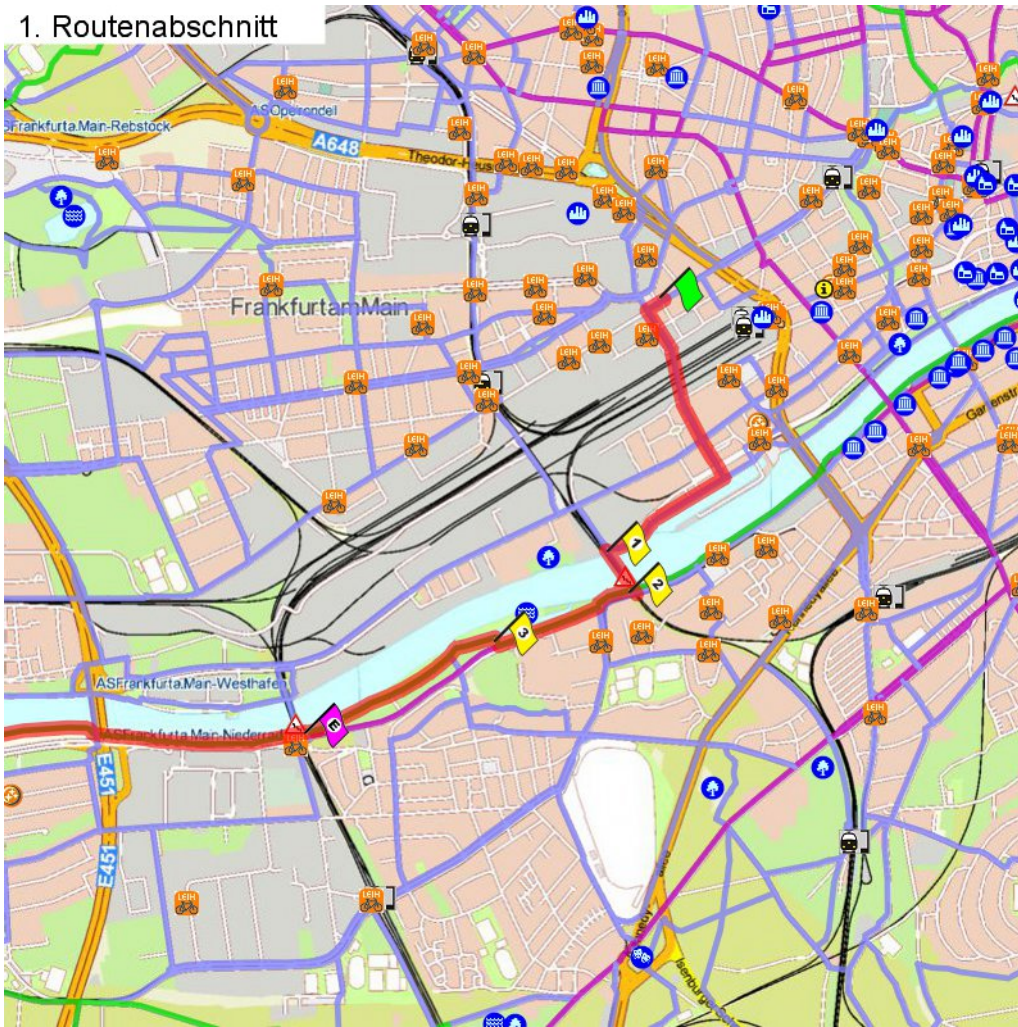


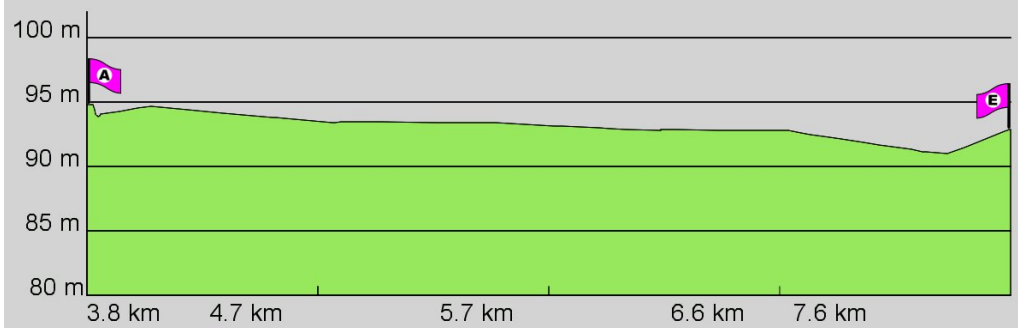
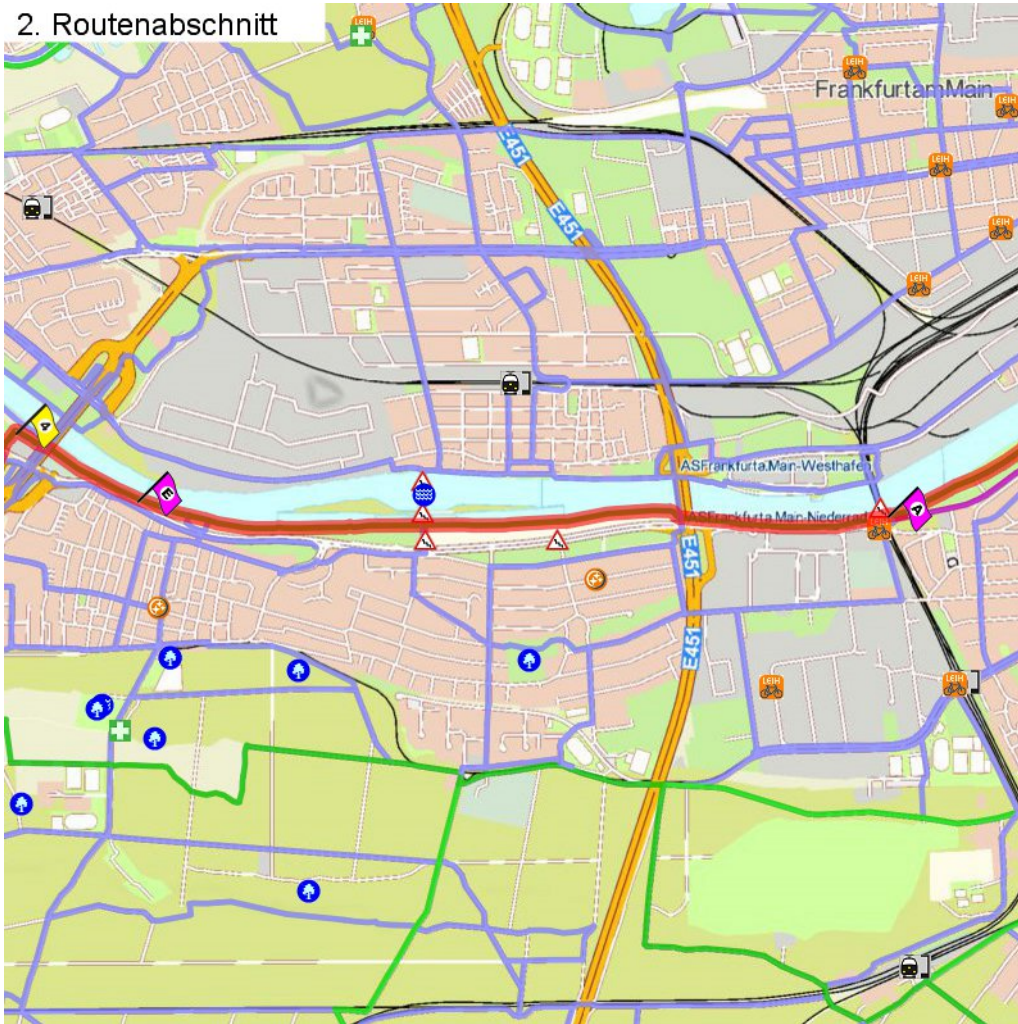
1. Routenabschnitt



Fahrtanweisungen

km	Wegbeschreibung ggf. Wegweiser	Routen	Gemeinde	Hinweise
0.10	Mainzer Landstraße 116a, 60327 Frankfurt am Main (Gallus) Hafenstraße 933m Richtung Westen folgen		Frankfurt am Main	
1.04	Bachforellenweg 430m folgen		Frankfurt am Main	
1.47	Rotfeder-Ring 209m folgen		Frankfurt am Main	
1.67	475190,5549447 (UTM32) ↙ 264m folgen		Frankfurt am Main	Treppe Main-Neckar-Brücke,
1.94	475303,5549242 (UTM32) ↗ 194m folgen		Frankfurt am Main	
2.13	Niederräder Ufer 267m folgen		Frankfurt am Main	
2.40	↑ 301m folgen		Frankfurt am Main	
2.70	474630,5548999 (UTM32) ↑ 261m folgen		Frankfurt am Main	
2.96	↑ Mainfeldstraße 365m folgen		Frankfurt am Main	
3.33	↑ 456m folgen		Frankfurt am Main	
3.78	↙ 4492m folgen		Frankfurt am Main	

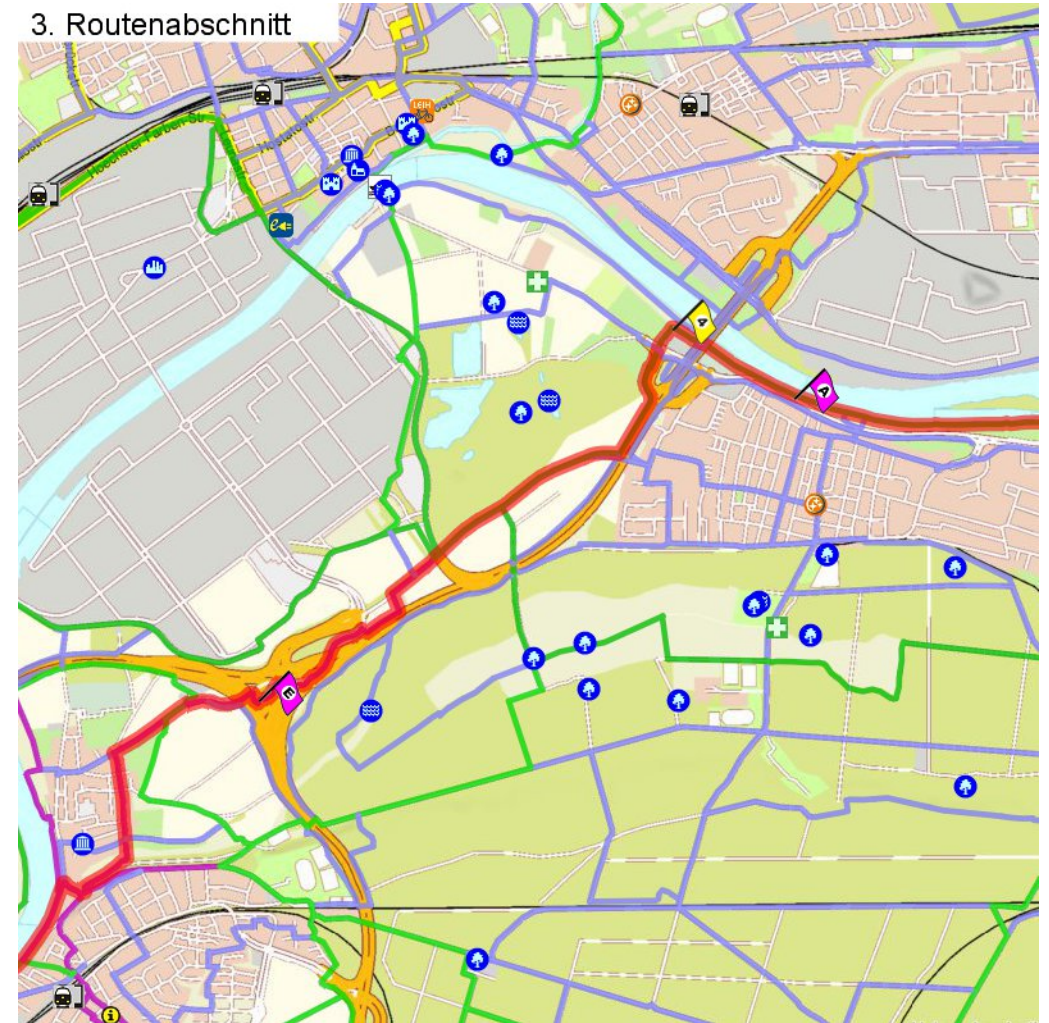
2. Routenabschnitt



Fahrtanweisungen

km	Wegbeschreibung ggf. Wegweiser	Routen	Gemeinde	Hinweise
----	--------------------------------	--------	----------	----------

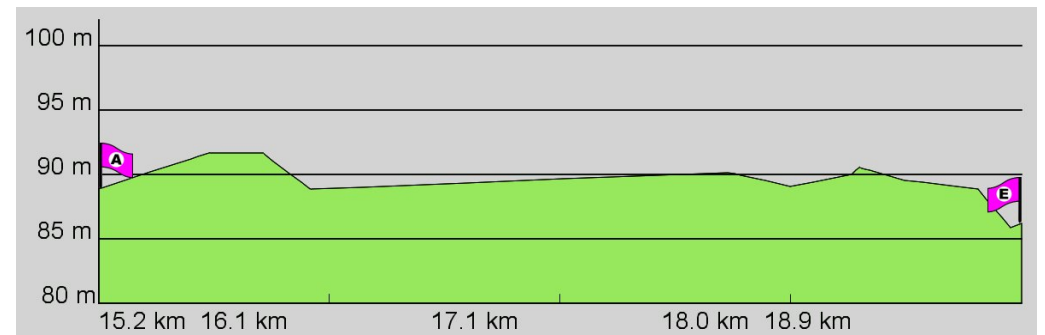
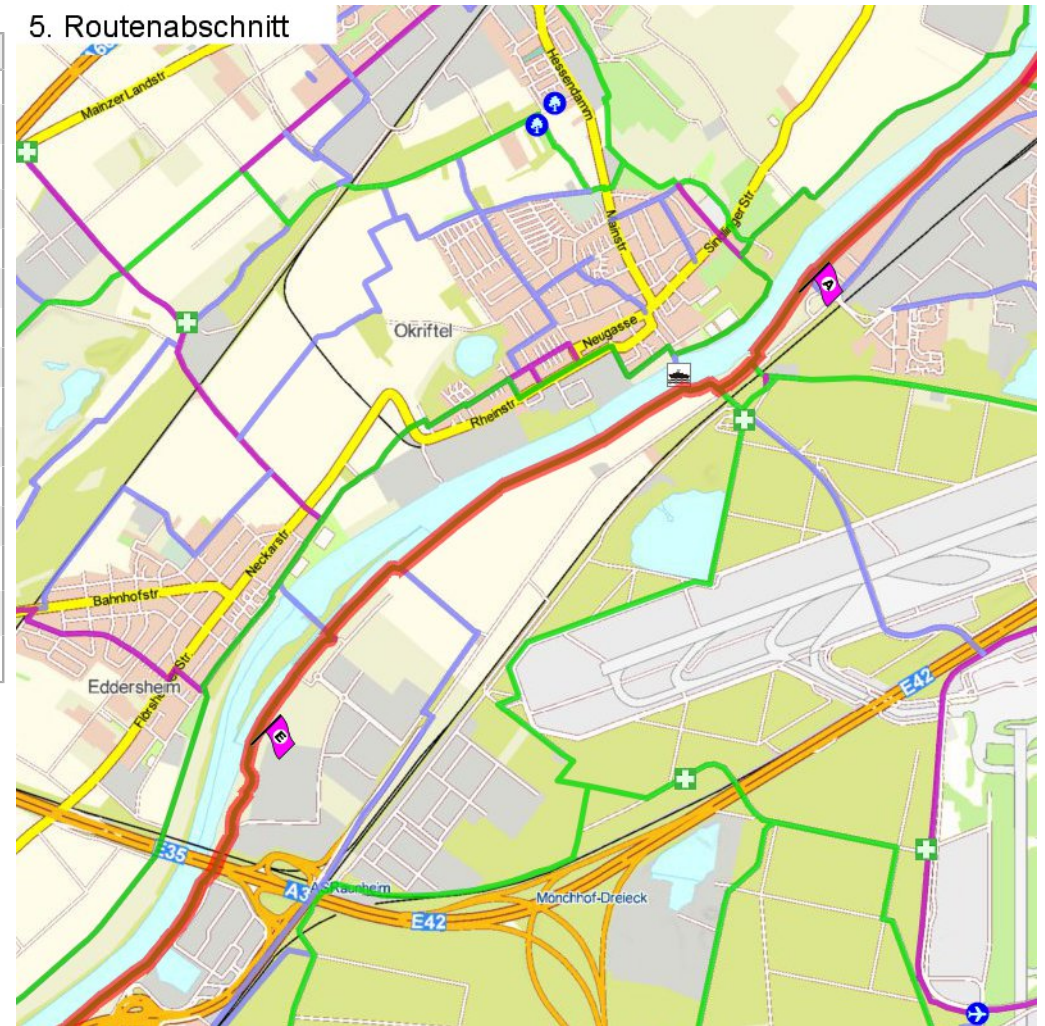
3. Routenabschnitt








Fahrtanweisungen

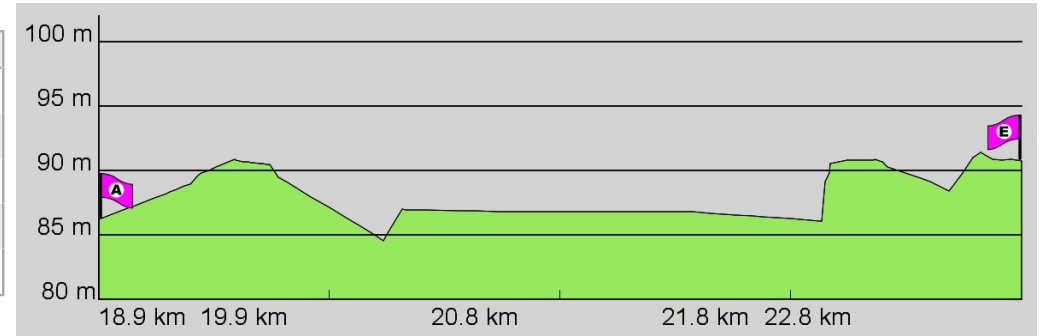
km	Wegbeschreibung ggf. Wegweiser	Routen	Gemeinde	Hinweise
11.72	112m Richtung Nord-Osten folgen		Kelsterbach	
11.83	 K162 6m folgen		Kelsterbach	
11.84	↑ Schwanheimer Straße 125m folgen		Kelsterbach	
11.97	↑ Schwanheimer Straße 311m folgen		Kelsterbach	
12.28	 Feldstraße 107m folgen		Kelsterbach	
12.38	↑ Feldstraße 330m folgen		Kelsterbach	
12.71	↑ 153m folgen		Kelsterbach	
12.87	↑ Amselpfad 224m folgen		Kelsterbach	
13.09	 Höllenstraße 25m folgen		Kelsterbach	
13.12	 Mainstraße 100m folgen		Kelsterbach	
13.22	 Leinepfad 49m folgen		Kelsterbach	
13.27	↑ Leinepfad 397m folgen		Kelsterbach	
13.67	↑ Leinepfad 1238m folgen		Kelsterbach	
14.90	↑ Am Main 165m folgen		Kelsterbach	
15.07	 573m folgen		Kelsterbach	

5. Routenabschnitt



Fahrtanweisungen

km	Wegbeschreibung ggf. Wegweiser	Routen	Gemeinde	Hinweise
15.64	214m Richtung Norden folgen		Kelsterbach	
15.86	↖ 1875m folgen		Kelsterbach	
17.73	↖ 253m folgen		Kelsterbach	
17.99	↑ 277m folgen		Kelsterbach	
18.26	↖ 1922m folgen		Kelsterbach	










6. Routenabschnitt



Fahrtanweisungen

km	Wegbeschreibung ggf. Wegweiser	Routen	Gemeinde	Hinweise
20.19	Leinpfad 1195m Richtung Norden folgen		Raunheim	
21.38	↑ 555m folgen		Raunheim	
21.94	📍 460267,5540395 (UTM32) ↙ 103m folgen		Raunheim	
22.04	↙ Liebfrauenstraße 12m folgen		Raunheim	
22.05	↖ Ziegelhüttenweg 84m folgen		Raunheim	
22.14	↑ Mainzer Straße 19m folgen		Raunheim	
22.16	↖ Mainzer Straße 31m folgen		Raunheim	
22.19	↙ Egerländer Straße 378m folgen		Raunheim	
22.57	↙ 33m folgen		Raunheim	
22.60	↖ Niddastraße 86m folgen		Raunheim	
22.69	↖ Ringstraße 80m folgen		Raunheim	
22.77	📍 Ringstraße 176, 65479 Raunheim ↑ Ringstraße 33m folgen		Raunheim	
22.80	📍 Ringstraße 105a, 65479 Raunheim		Raunheim	

-  D-Netz Route 5 - Saar-Mosel-Main
-  GrünGürtel-Radrundweg
-  Hessischer Radfernweg R 3
-  Hessischer Radfernweg R 8
-  Mainradweg
-  Regionalparkroute - Im Südwesten
-  Rhein-Main-Vergrnügen Route 3